

1 PLANTA BAIXA
ESCALA 1/75

NOTAS

- MEDIDAS E NÍVEIS EM METROS;
- VERIFICAR POSIÇÃO EXATA DOS PILARES NO PROJETO ESTRUTURAL;
- VERIFICAR DETALHES CONSTRUCTIVOS PERTINENTES NAS PRANCHAS DE DETALHAMENTO;
- EM CASO DE CONFLITO DE INFORMAÇÕES ENTRE O PROJETO GRÁFICO E O MEMORIAL DESCRITIVO, PREVALECE A INFORMAÇÃO CONTIDA NOS DESENHOS;
- ALTERAÇÕES NESTE PROJETO SOMENTE COM AUTORIZAÇÃO EXPRESSA DO FNDE




REFERÊNCIAS:

- PLANILHA DE QUANTITATIVOS;
- MEMORIAL DESCRITIVO E ESPECIFICAÇÕES TÉCNICAS

LEGENDA:			
	INDICAÇÃO NÍVEL PLANTA E CORTE		INDICAÇÃO DE VISTAS
	INDICAÇÃO DE CORTES		ESPECIFICAÇÕES DE MATERIAIS
	INDICAÇÃO DE FACHADAS		INDICAÇÃO DE EIXOS
	INDICAÇÃO DE PORTAS E JANELAS		INDICAÇÃO DE ELEMENTOS (BANCAÍDAS, PRATELEIRAS E ETC.)

LEGENDA SIMBOLOGIA	
	INDICAÇÃO DA INCLINAÇÃO DO PISO
	INDICAÇÃO DE INÍCIO DE ASENTAMENTO
	RAIO (VER PROJETO HIDRAULICO)

LEGENDA ESPECIFICAÇÃO DE PISOS - PAVIMENTO TÉRREO			
INTERNOS		EXTERNOS	
TIPO	ÁREA	TIPO	ÁREA
	241,48 m²		60,00 m²
	401,94 m²		308,38m²
	148,30 m²		20,43 m²
	42,90m²		18,09 m²
	216,40 m²		1,89 m²
	27,49 m²		3,51 m²
			55,13 m



PREFEITURA MUNICIPAL DE BARRA DO GARÇAS
ESTADO DE MATO GROSSO
Rua Celso, 125 - Centro - Barra do Garças - MT - CEP: 76.600-000
CNPJ 03.439.239/0001-50

PROJETO PADRÃO - FNDE

PROPRIETÁRIO: PREFEITURA MUNICIPAL DE BARRA DO GARÇAS-MT

ENDEREÇO DA OBRA: RUA VATICANO, QUADRA 517 LOTES NºS 14 AO 18 E DO 27 AO 31, NO JARDIM NOVA BARRA

MUNICÍPIO — UF: BARRA DO GARÇAS - MT

PROPRIETÁRIO

RESP. TÉCNICO

AUTOR DO PROJETO

DLFO

CREA

CAU

CREA

RA

OBSERVAÇÕES: